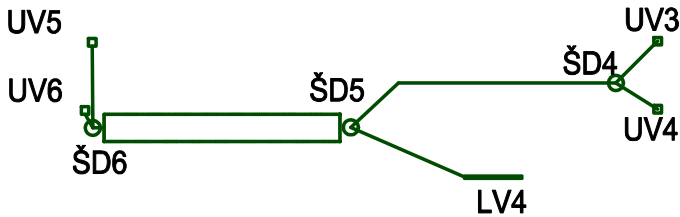


Katastrální území
Druh povrchu
Vzdálenost směrových lomů

CHOMUTOV II	
ZPEVNĚNÁ PLOCHA	
	14,37

Označení šachet



PODÉLNÝ PROFIL VSAK 2

UPRAVENÝ TERÉN

KOTA UPRAVENÉHO TERÉNU

HLOUBKA POTRUBÍ

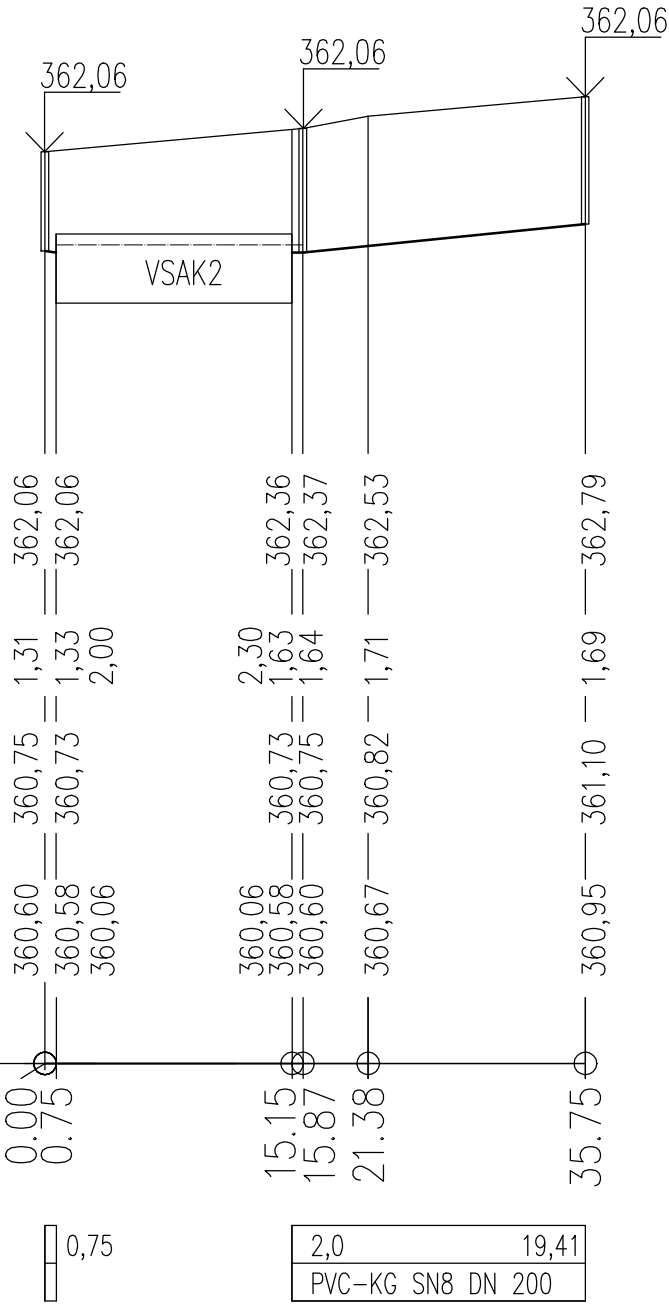
KOTA DNA POTRUBÍ

KOTA DNA VÝKOPU

SROVNÁVACÍ ROVINA 350,00 m n.m.

STANIČENÍ

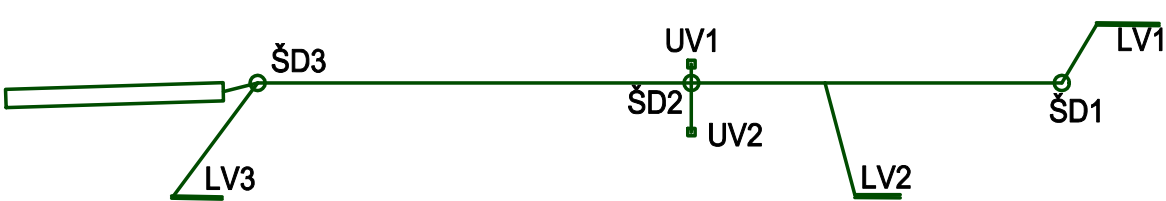
Spád %, délka m
Profil, materiál, délka m



Katastrální území
Druh povrchu
Vzdálenost směrových lomů

CHOMUTOV II	
ZPEVNĚNÁ PLOCHA	

Označení šachet



PODÉLNÝ PROFIL VSAK 1

UPRAVENÝ TERÉN

KOTA UPRAVENÉHO TERÉNU

HLOUBKA POTRUBÍ

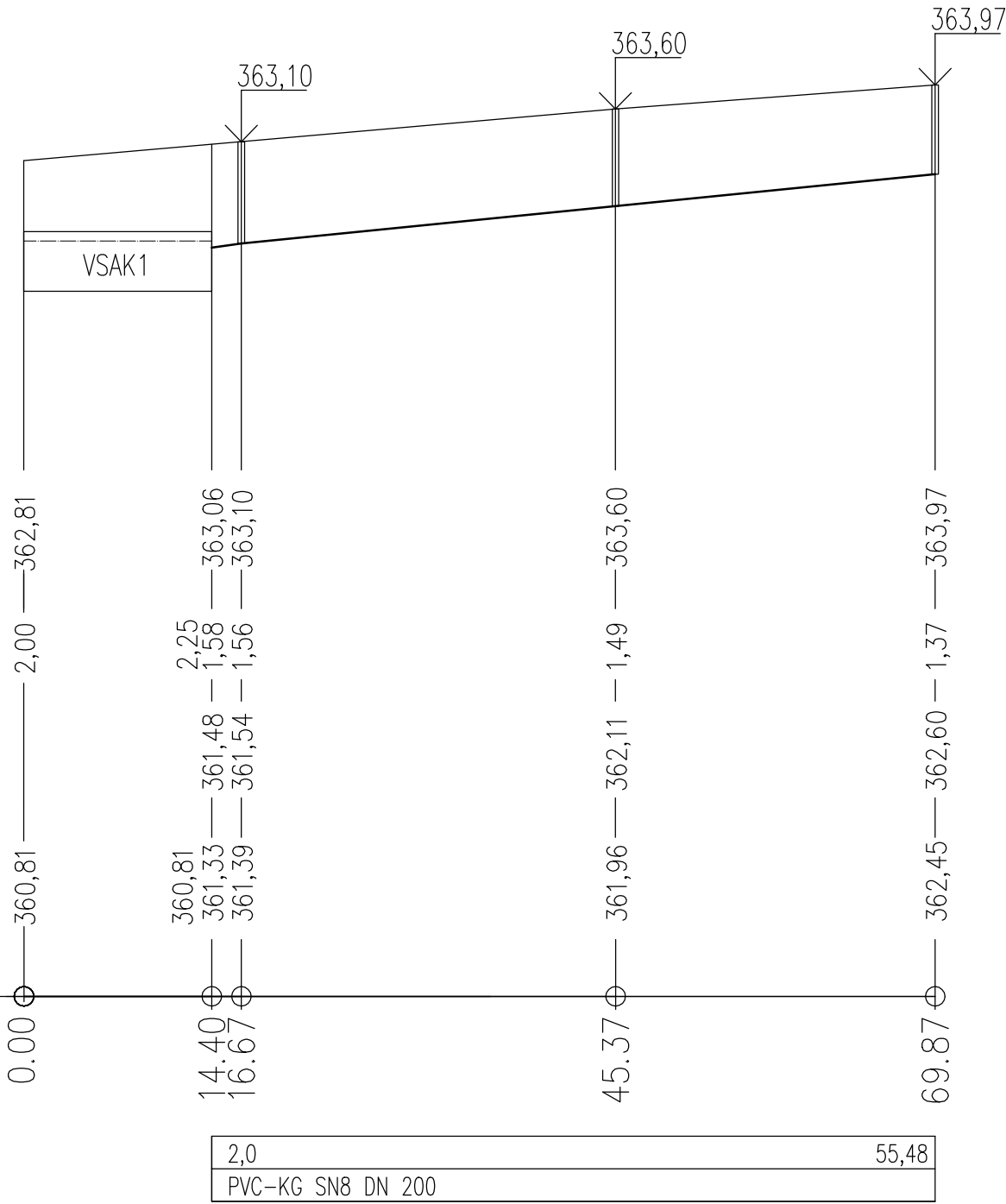
KOTA DNA POTRUBÍ


KOTA DNA VÝKOPU

SROVNÁVACÍ ROVINA 350,00 m n.m.

STANIČENÍ

Spád %, délka m
Profil, materiál, délka m



ZODP. PROJ.	VYPRACOVAL	KONTROLOVAL	<div> Projektční kancelář Školní 3635, 430 01 Chomutov tel.: 775 220 397 info@iqprojekt.cz</div>	
Ing. Šárka Pelcová		Ing. Šárka Pelcová		
KRAJ: Ústecký kraj	ST.ÚŘAD: Chomutov			
INVESTOR: Statutární město Chomutov				
Rekonstrukce ulice Čermákova v úseku od ul. Višňová po ul. Podhorská, Chomutov			FORMÁT	3x4
			DATUM	02/2018
			ÚČEL	DSP
			ČÍSLO ZAKÁZKY	2017060
PODÉLNÝ PROFIL KANALIZACE			MĚŘÍTKO	ČÍSLO VÝKRESU
			1:500/100	C09